

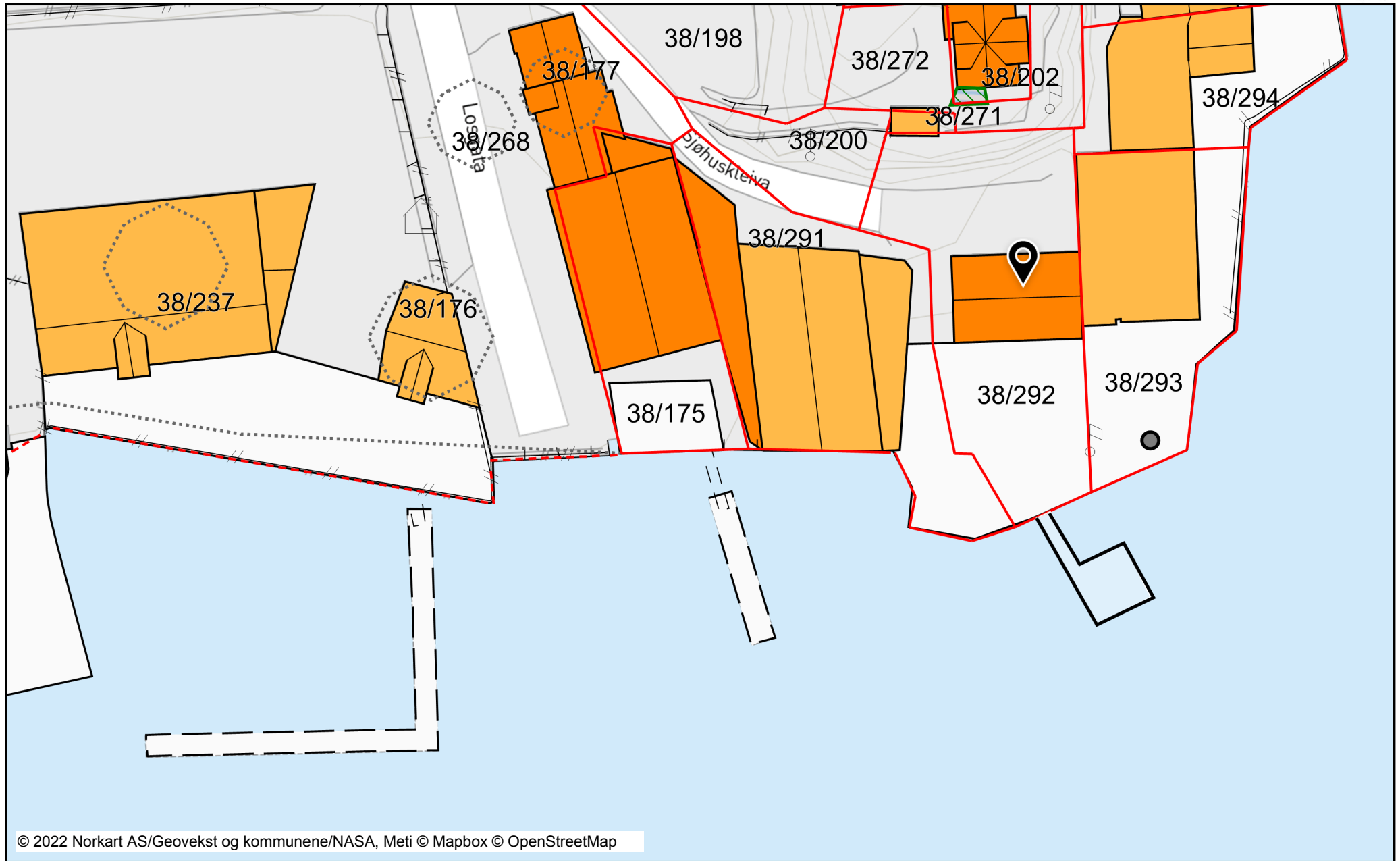


Utskrift fra Norkart AS kartklient

Dato: 28.04.2022

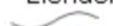


Målestokk: 1:500

Koordinatsystem: UTM 32N






Tegnforklaring

Eiendomsinformasjon

-  Fiktiv grense
-  Eiendomsgrense - innmålt
-  Eiendomsgrense - usikker

Eiendomsinformasjon

-  Fiktiv grense
-  Eiendomsgrense - innmålt
-  Eiendomsgrense - usikker

Ahc Gårds- og bruksnummer

Matrikkel Tiltak (Avgjørelser i enkelt).

-  Godkj. Nybygg
-  Godkj. Tilbygg
-  Godkj. Påbygg
-  Godkj. Tiltak
-  Omriss Tiltak

Bygninger

-  Taksprang Bunn
-  Boligbygg
-  Andre bygg
-  Takkant
-  Bygning punkt
-  Bygningsdelelinje
-  Annen bygning
-  Trapp inntil bygg, kant
-  Veranda
-  Bygningslinje
-  Taksprang
-  Mønelinje

Bygningsmessige anlegg

-  Bru
-  Bruavgrensning
-  Annet gjerde
-  Grunnriss/Hjelpelinje
-  Flaggstang
-  Flytebrygge
-  Flytebrygge kant
-  Frittstående trapp
-  Frittstående trapp kant
-  Kai/Brygge
-  Kai/Brygge kant
-  Frittstående mur
-  Lodrett forstøtningsmur
-  Steingjerde