

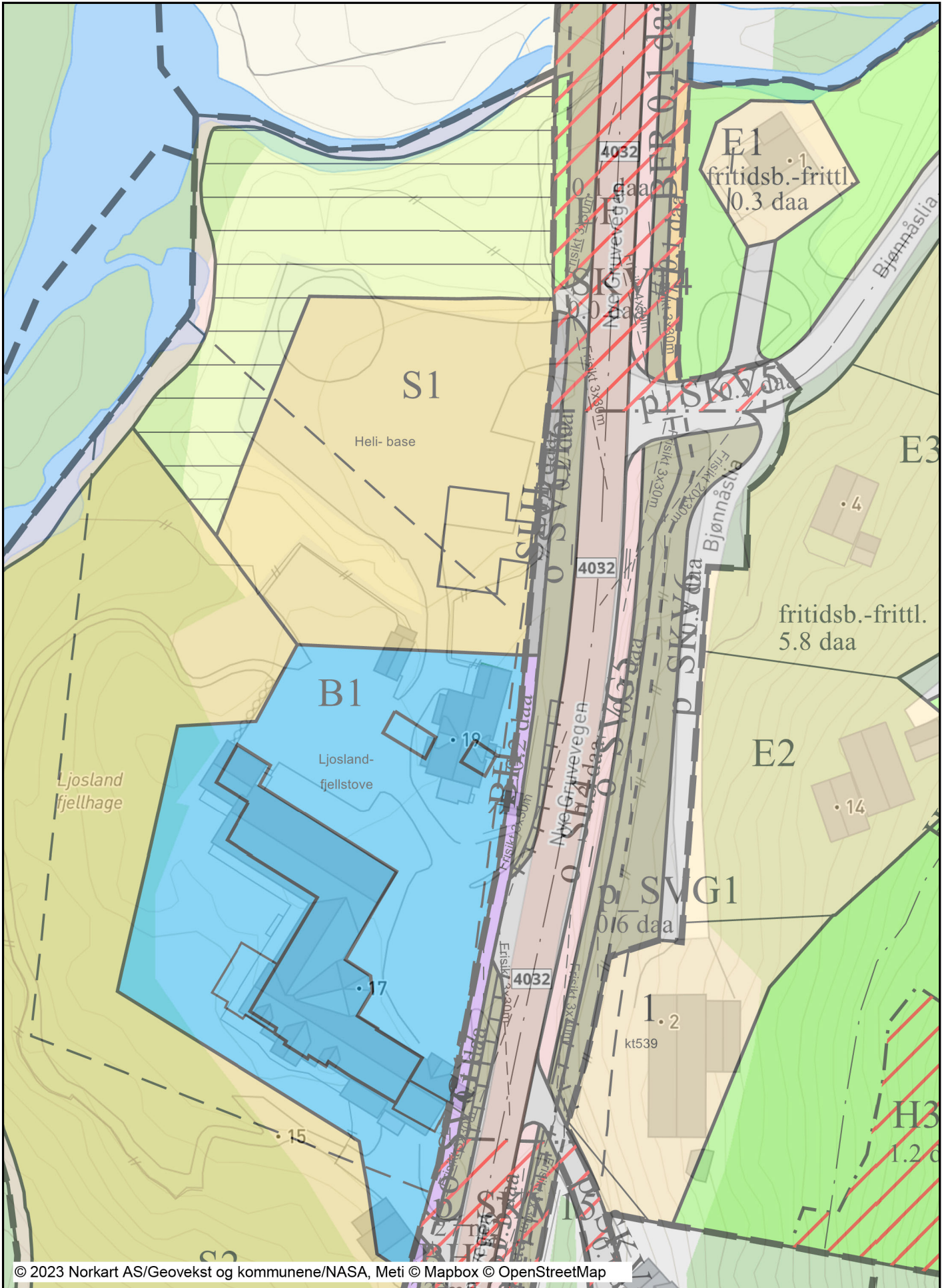


# Utskrift fra Norkart AS kartklient

Dato: 25.09.2023


Målestokk: 1:750

Koordinatsystem: UTM 32N




## Tegnforklaring

### Reguleringsplan-Byggeområder (PBL1985 § 25,1.1ec)


 Områder for herberger og bevertningssteder

### Reguleringsplan-Spesialområder (PBL1985 § 25,1.1e)


 Friluftsområde (på land)

 Annet spesialområde

### Reguleringsplan-Kombinerte formål (PBL1985 § 25,

 Unyansert formål (kun for eldre planer)

### Reguleringsplan-Bebyggelse og anlegg (PBL2008 §:


 Fritidsbebyggelse

 Fritidsbebyggelse - frittliggende

 Hotell


 Energianlegg

### Reguleringsplan-Samferdselsanlegg og teknisk infra:

 Veg


 Kjøreveg

 Fortau

 Annen veggrunn - grøntareal


 Landingsplass helikopter

### Reguleringsplan- Landbruks-, natur og friluftsområ:

 Naturformål


 Friluftformål

### Reguleringsplan-Hensynsoner (PBL2008 §12-6)

 Faresone - Ras- og skredfare

 Faresone - Flomfare


### Reguleringsplan- Bestemmelseområder (PBL2008 §


 Bestemmelseområde-Anlegg- og riggområde

### Reguleringsplan-Juridiske linjer og punkt PBL2008

 Bestemmelsegrense

### Reguleringsplan-Felles for PBL 1985 og 2008

 Regulerings- og bebyggelsesplanområde

 Planens begrensning

 Faresonegrense


 Formålsgrense

 Regulert tomtegrense

 Byggegrense

 Planlagt bebyggelse

 Bebyggelse som inngår i planen

 Regulert senterlinje

 Frisiktslinje

 Regulert støttemur

 Målelinje/Avstandslinje

 Stenging av avkjørsel

 Avkjørsel

Abc Påskrift feltnavn

Abc Påskrift reguleringsformål/arealformål

Abc Påskrift areal

Abc Påskrift bredde

Abc Påskrift kotehøyde

Abc Påskrift plantilbehør